



АДМИНИСТРАЦИЯ ГОРОДА ПЕРМИ
ДЕПАРТАМЕНТ ЗЕМЕЛЬНЫХ ОТНОШЕНИЙ

РЕШЕНИЕ

о размещении объектов № 21-01-44-1128 от 23 АВГ 2021

г. Пермь, ул. Сибирская, 15

Департамент земельных отношений администрации города Перми в соответствии с пунктом 3 статьи 39.36 Земельного кодекса Российской Федерации, Положением о порядке и условиях размещения объектов на землях или земельных участках, находящихся в государственной или муниципальной собственности, на территории Пермского края без предоставления земельных участков и установления сервитутов, публичного сервитута, утвержденным постановлением Правительства Пермского края от 22 июля 2015 г. № 478-п, заявлением от 13 августа 2021 г. № 21-01-07-П-5947.

разрешает Лялину Станиславу

размещение объекта: проезды, в том числе вдольтрассовые, и подъездные дороги, для размещения которых не требуется разрешения на строительство (проезд к земельному участку с кадастровым номером 59:01:4219174:92, расположенному по адресу: Пермский край, г. Пермь, Мотовилихинский район, в промзоне 2)

на землях: государственная собственность на которые не разграничена

на срок: 1 год

местоположение: Пермский край, г. Пермь, Мотовилихинский район, ул. Смирнова.

Территория, согласно схеме, расположена в зоне с особыми условиями использования территорий: приаэродромная территория аэродрома аэропорта Большое Савино; в прочей зоне ограничений: зона катастрофического затопления.


Лялину С. В.:

1. соблюдать Правила использования воздушного пространства, установленные постановлением Правительства Российской Федерации от 11 марта 2010 г. № 138 «Об утверждении Федеральных правил использования воздушного пространства Российской Федерации».

2. Не допускать на земельном участке размещение объектов без обеспечения инженерной защиты таких объектов от затопления, подтопления.

Приложение: схема предполагаемых к использованию земель или части земельного участка с координатами поворотных точек границы земельного участка (на 1 л. в 1 экз.).

И. о. заместителя главы администрации
города Перми – начальника департамента
земельных отношений администрации
города Перми



м.п.

Е.Н. Гонцова

Схема предполагаемых к использованию земель или части земельного участка

Объект: Проезд к земельному участку с кадастровым номером 59:01:4219174:92, расположенному по адресу: Пермский край, г. Пермь, Мотовилихинский район, в промзоне 2

Местоположение: Пермский край, г. Пермь, Мотовилихинский район, ул. Смирнова

Площадь земель или части земельного участка, кв.м: 221 кв.м

Категория земель: земли населенных пунктов





Вид разрешенного использования: -

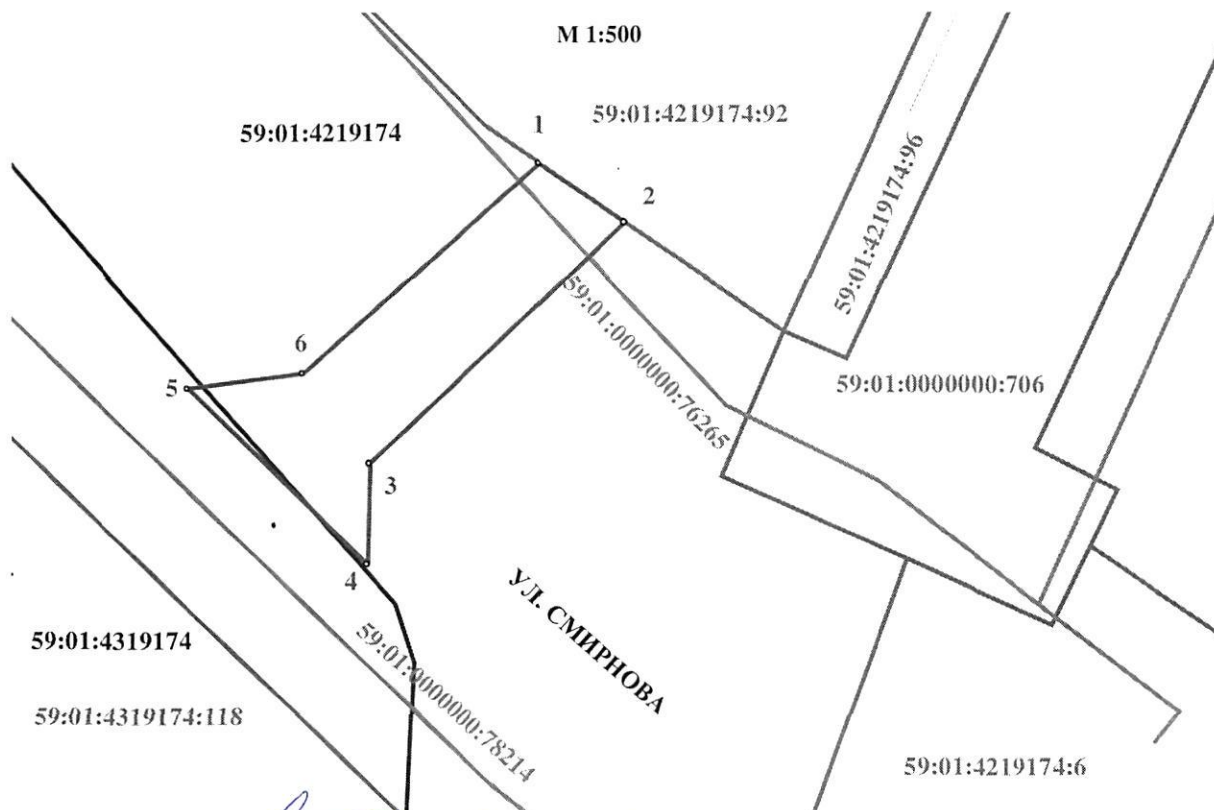
Каталог координат, м		
№ точки границы	X	Y
1	521026,08	2235823,38
2	521022,25	2235829,01
3	521006,29	2235812,11
4	520999,56	2235811,95
5	521011,36	2235800,02
6	521012,32	2235807,68
1	521026,08	2235823,38

Описание границ смежных землепользователей:

от 1 точки	до 2 точки	земельный участок с кадастровым номером 59:01:4219174:92
от 2 точки	до 1 точки	земли, находящиеся в государственной или муниципальной собственности, свободные от прав третьих лиц

Условные обозначения:

-  - граница земельного участка (части земельного участка) предполагаемого к использованию
-  - граница кадастрового квартала
-  - граница земельного участка, сведения о котором содержатся в ЕГРН
-  - здание, строение, сооружение, сведения о котором содержатся в ЕГРН



Заявитель:

С.В. Лемин

(подпись, расшифровка подписи)

М.П.

Верно

(для юр. лиц и индивидуальных предпринимателей)